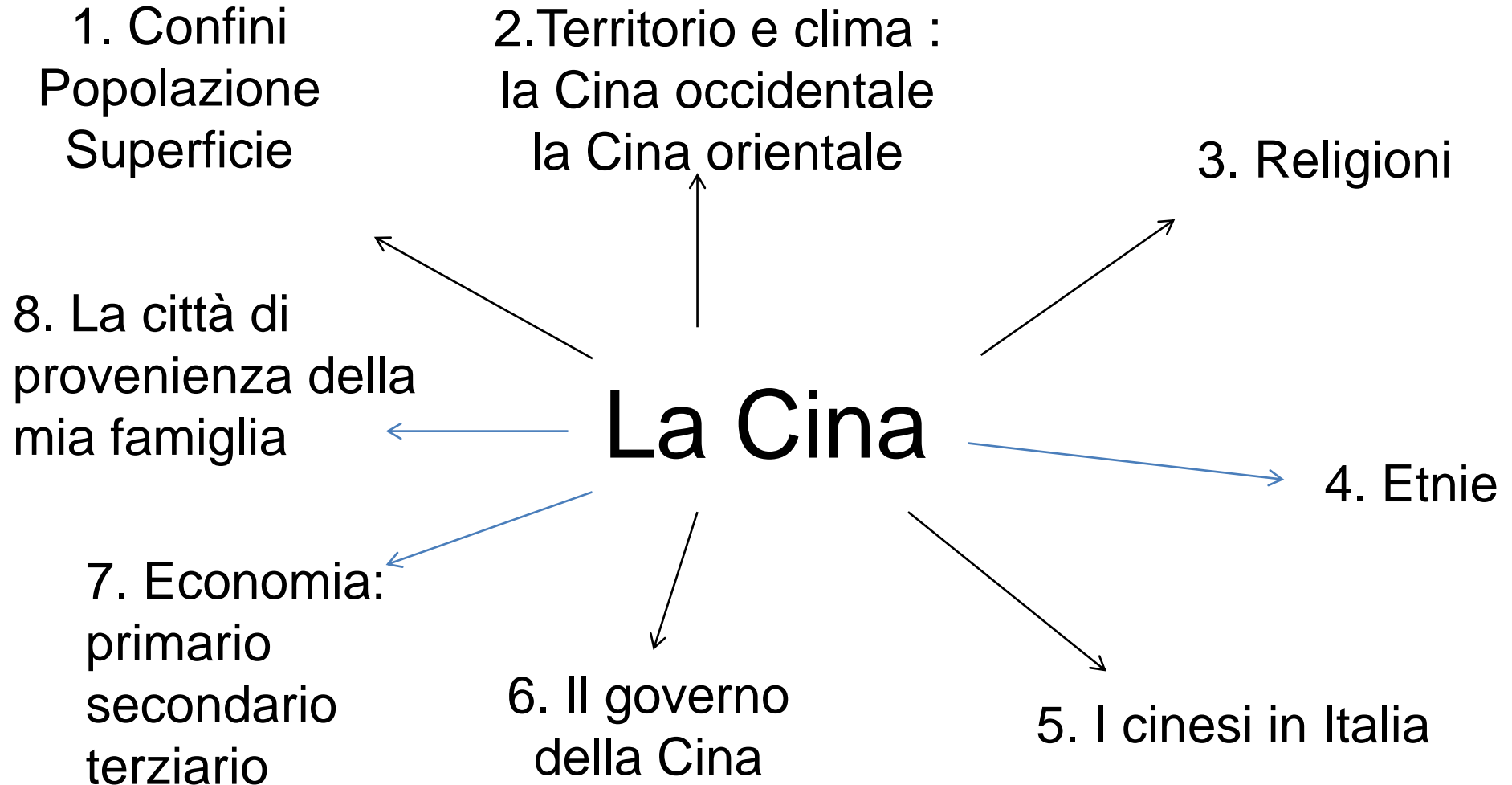


Z. R.

Classe 3°

Scuola secondaria di 1 grado Biadene

a.s. 2019-2020



1. Confini ed estensione

- La superficie della Cina è di 9.706.961 km², più del doppio dell'Unione Europea che è di 4.463.600 km²
- La popolazione è di 1.401.586.000 persone, pari a circa il 19,5% della popolazione mondiale: ciò rende la Cina il Paese più popolato del mondo.



2. La Cina occidentale e orientale

Il clima occidentale (OVEST) è arido e freddo. La maggior parte delle Terre è montuosa con altipiani fino a 5000 m sul livello del mare




Il clima Orientale (EST) è umido e temperato, perché il territorio è ricco di fiumi e laghi con vaste pianure che si affacciano sull'Oceano Pacifico.

Fiume Giallo



Fiume Azzurro



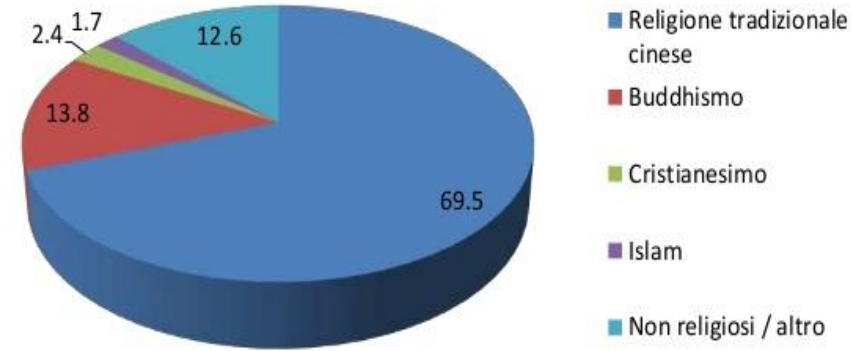
3. Le religioni

La Cina è stata, nel corso della storia, culla e ospite di numerose tradizioni religiose e filosofiche.

Il Confucianesimo e il Taoismo, oltre al Buddhismo, costituiscono le cosiddette "tre dottrine" o insegnamenti che hanno esercitato un ruolo importante nel plasmare la cultura cinese.



Percentuale praticanti religioni in Cina



La religione tradizionale cinese include il culto agli dei tradizionali e agli antenati e le religioni tradizionali taoiste



4. I gruppi etnici cinesi

- La Repubblica Popolare Cinese si definisce ufficialmente uno **STATO MULTIETNICO UNITARIO** : riconosce 56 gruppi etnici.
- Il gruppo principale è quello Han, che include più del 92% della popolazione.




5. I cinesi in Italia

- La comunità cinese d'Italia è cresciuta rapidamente nei primi dieci anni di questo secolo. Secondo i dati ISTAT al 1 gennaio 2019 i cinesi residenti in Italia sono 299.823 pari al 5,7% della popolazione straniera residente in Italia.
- + 3,1 % rispetto all'anno precedente



Degli stranieri residenti
in Veneto i cinesi sono l' 11,9%.
A Montebelluna sono il 28,7%.

6. Il governo della Cina



XI JINPING

È nato a Pechino nel 1953.

Dal 15 novembre 2012 è il Segretario generale del Partito Comunista Cinese.

Dal 14 marzo 2013 è il Presidente della Repubblica popolare cinese.

Fa parte del gruppo dei *Taizi*, ovvero dei "principi rossi", che riunisce i figli e i nipoti dei protagonisti della "Lunga marcia" e della vittoria del 1949.

Politicamente si colloca in una posizione di centro, tra il *Tuanpai*, gruppo degli ex giovani comunisti, e il *Gruppo di Shanghai*, influenzato da posizioni liberiste.

7. Economia

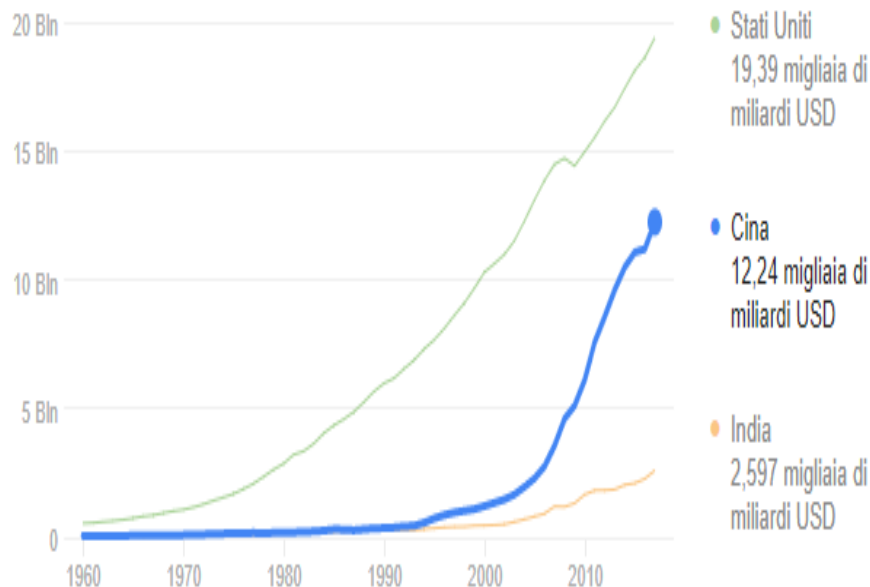
Il PIL del paese è cresciuto con una media del 10% negli ultimi 30 anni, trasformando la Cina da un'economia prevalentemente agricola ad una potenza economica mondiale.

La Cina è l'esportatore più grande al mondo.

Il secondo importatore dopo di Stati Uniti.

Cina / Prodotto interno lordo

12,24 migliaia di miliardi USD (2017)



**Popolazione occupata
Dati 2017**

Agricoltura: 10.1%;

Industria: 45.3%;

Servizi: 44.6%

Anno 2019

70° ANNIVERSARIO DELLA REPUBBLICA POPOLARE CINESE

Secondo l'istituto Nazionale di Statistica della Cina la **povertà rispetto al 2012 è scesa da 100 milioni di persone a 5 milioni nel 2019** (*secondo dati del C.S.I., Centro Studi Internazionali*)

OBIETTIVO: RADDOPPIO DEL P.I.L. (PRODOTTO INTERNO LORDO) TRA 2010 E 2020

Per raggiungere l'obiettivo per questo anno 2020 era **prevista la crescita del 5,6%**.

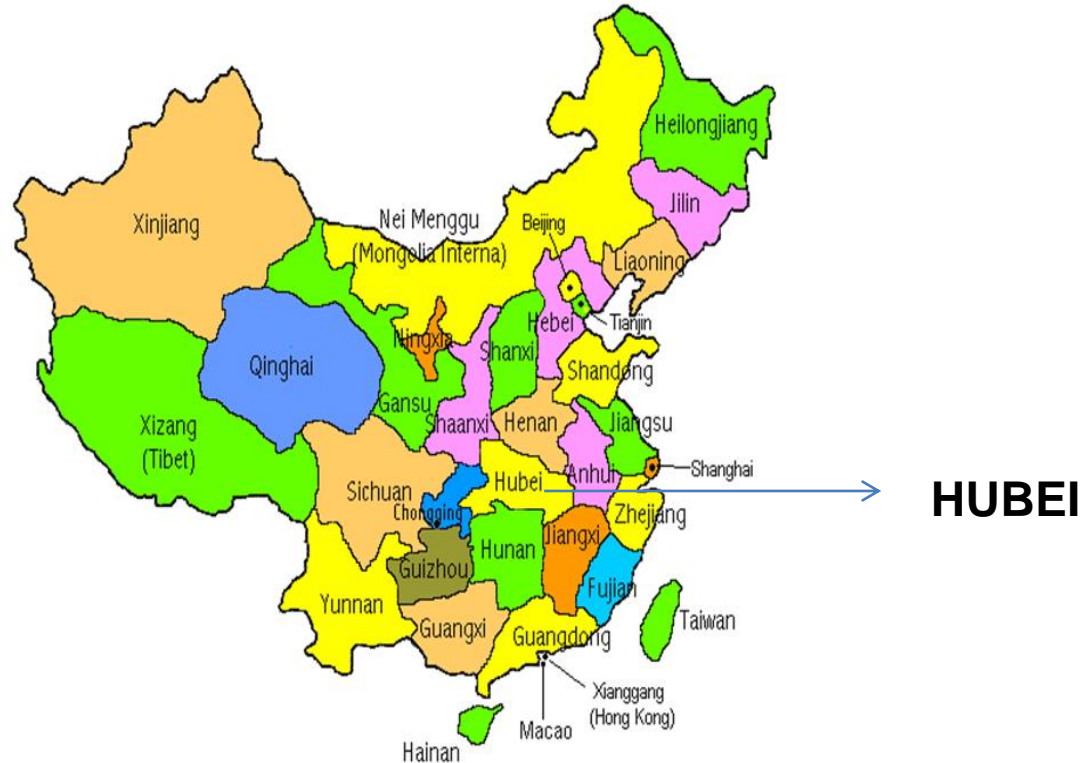
PANDEMIA COVID- GENNAIO 2020



A causa del Covid i vertici del partito comunista cinese (P.C.C.) si sono trovati costretti a **rividere gli obiettivi di crescita**: la crescita per il 2020 sarà **solo del 1,2%**.

I prezzi dei generi alimentari sono aumentati del 20,6% nei primi mesi dell'anno.

WUHAN capoluogo della PROVINCIA HUBEI, città dove si è sviluppata l'epidemia



PROVINCIA HUBEI

Popolazione: 58,5 milioni (dati 2015)

E' una provincia della Cina Centrale, senza sbocchi sul mare tra montagne, grandi laghi ed estese aree pianeggianti.

Le principali attrazioni turistiche della provincia

Questo **il grande Museo della Provincia Hubei**, città di Wuhan, n. 156 Donghu Road.

E' un museo di scienza e tecnologia, punto di riferimento per la ricerca scientifica di tutto il paese.

Una sezione etnografica raccoglie gli strumenti musicali più antichi della Cina e reperti di scavi archeologici.





→ **La Pagoda della Gru Gialla** è un edificio di grande valore per la storia dell'arte cinese. Si trova sul Monte Sheshan (la Collina del Serpente). Questa montagna si eleva al di sopra della città, per cui dalla Pagoda dalla Gru si ha una vista meravigliosa. E' la ricostruzione di un antico monumento di 1700 anni fa, elevato per ricordare la visita di un dio che salì la collina in sella ad una gru gialla.



→ **La diga delle tre gole:** sbarramento sul fiume Azzurro inaugurata nel 2006 e costruita in soli tre anni, dando origine a un lago con una superficie di oltre 1000 Km² e lungo più di 600 km. A causa degli enormi costi sociali e ambientali, la realizzazione dell'opera ha creato forti conflitti tra gli abitanti del luogo e l'impresa governativa.

LA CITTA' DI WUHAN

Esteso capoluogo della provincia di Hubei e importante polo commerciale. Attraversato dal Fiume Azzurro e dal Fiume Han, ha numerosi laghi e parchi. Ospita il **grande e pittoresco Lago dell'Est**, le cui acque 30 anni fa erano potabili. Oggi, a causa della quantità di scarichi urbani ed industriali, l'acqua in alcune aree non si può nemmeno toccare.

Centinaia di cittadini di Wuhan stanno lottando per salvare l'area dai piani nazionali che prevedono il parziale riempimento del lago per lo sviluppo di un'area commerciale. Gli abitanti, gli ambientalisti e i pescatori sgomberati che stanno negoziando col governo locale per avere un compenso, manifestano da tempo e subiscono assalti da parte di milizie, reclutati dal governo.

<https://www.china-files.com/la-battaglia-per-il-lago-est-di-wuhan/>

Area: 8.494 km²

Popolazione: 11,08 milioni (2018)

Densità: 757,48 ab./km²

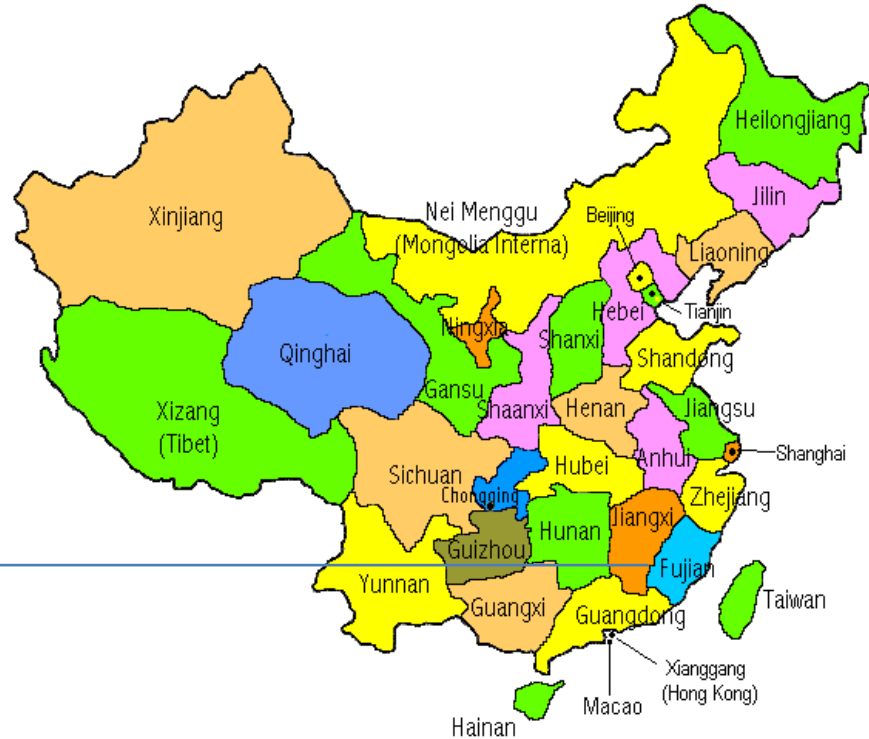


**Le mie origine sono nella
PROVINCIA FUJIAN**



Fujian è una provincia cinese che si trova nel Sudest della Cina.
È famosa per le sue bellissime montagne che fanno parte del patrimonio Unesco e per le sue modernissime città costiere.

FUJIAN



PROVINCIA FUJIAN

Il nome Fujian deriva dalla combinazione di **Fuzhou** e **Jian'ou**, le due città più importanti nel Fujian. Il capoluogo della provincia è **Fuzhou**, centro dei trasporti per raggiungere diverse mete, tra cui la città di Quanzhou, visitata da Marco Polo.

Fuzhou è posta sulla foce a estuario del fiume Min, sul “Taiwan strait”. Di fronte la grande isola di Taiwan.

Le prime mura della città furono costruite nel 202 a.C.

La provincia è ancora oggi ricca di templi del periodo della [Dinastia Sui](#) (581- 618) che riportò l'unità politica in Cina dopo 4 secoli di divisioni politiche e dinastiche. Seguì [la Dinastia Tang](#) (618-907) .

Alla caduta dei Tang segue un periodo di lotte di potere:

[Cinque dinastie e dieci regni](#) (907-979)

Fuzhou:

[Area](#): 12.178 km²

[Popolazione](#): 7,66 milioni (2017)

[Densità](#): 600 ab./km²



I due porti più importanti della
provincia FUJIAN:
FUZHOU e XIAMEN



Xiamen è una città portuale che conosco.

Di fronte a Xiamen, un tempo sotto il dominio della Gran Bretagna (1842-19129), si trova la piccola isola costiera di Gulangyu, con strade solo pedonali e ville coloniali del XIX secolo.

La popolazione è di 38,56 milioni (2017)



IO ABITO A YONG'AN, Provincia di SANMING



YONG'AN

Non ho trovato dati aggiornati: nel 2003-2004 si contavano solo 319.000 abitanti.

Oggi 2020 Yong'an si presenta così!

